

Zeichenerklärung

Ausgleichsmaßnahme

- Schaffung von Ersatzlebensraum für Zauneidechsen
- Schwabenersatzhabitat
- Anlage hochwertiger Biotope
- Gebüsch nasser Standorte
- Schilfröhricht

Maßnahmenkennung

- 8 A CEF
- Index
- Maßmentyp
- Nr. der Maßnahme

Erläuterung Maßmentyp

- A Ausgleichsmaßnahme
- V Vermeidungsmaßnahme

Erläuterung Index


- CEF Artenschutzrechtliche Maßnahme zur Erhaltung der ökologischen Funktion der Fortpflanzungs- und Ruhestätten (continuous ecological functionality)
- FCS Maßnahmen zur Sicherung des Erhaltungszustands (favorable conservation status)

Maßnahmennummer und Beschreibung

- 3 V CEF Baufeldfreimachung außerhalb der Brutzeit
- 4 V CEF Ökologische Baubegleitung
- 5 V CEF Abspernung der Brücke
- 7 A FCS Schwabenersatzhabitat
- 8 A CEF Abfangen/Schaffung von Ersatzlebensraum für Zauneidechsen
- 14 A FCS Anlage hochwertiger Biotope

Technische Planung

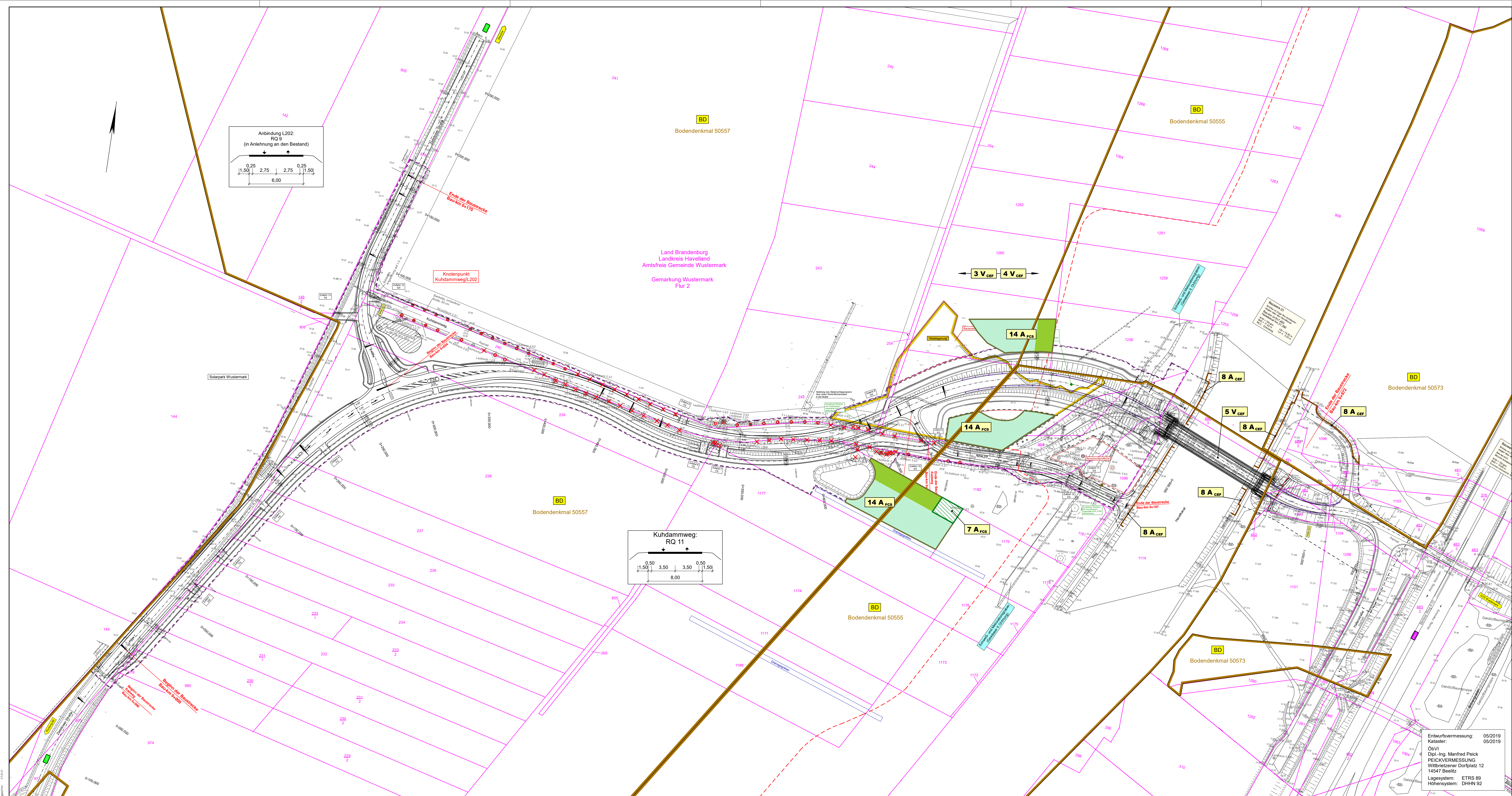
 LUP Landschafts- und Umweltplanung GmbH Ein Unternehmen der VIC-Gruppe	Trasse des geplanten Vorhabens			
	VIC Landschafts- und Umweltplanung GmbH Niederlassung Potsdam Sauerbruchstraße 12 14482 Potsdam Tel (0331) 74 96 335 Fax (0331) 74 96 314 E-mail post.lup@vic-gmbh.de			
	bearbeitet	01/2021	Name	WBa
	gezeichnet	01/2021	MrGu	
geprüft				HRie
Potsdam, im Januar 2021				
				Riemann Geschäftsführer

	Gemeinde Wustermark FB III - Bauen und Wohnumfeld Hoppenrader Allee 1 14641 Wustermark			
	bearbeitet		Datum	Name
	gezeichnet			
	geprüft			
Ausf.-Nr.:				

Nr.	Art der Änderung	Datum	Zeichen

VORUNTERSUCHUNG

Straßenbauverwaltung Gemeinde Wustermark		Unterlage / Blatt-Nr.: 19.2 / 2
Straße: Kuhdammweg		Übersichtslageplan der Maßnahmen
PROJIS-Nr.: -		Maßstab: 1 : 5.000
Kuhdammbrücke über den Havelkanal km 21,390 Änderung von ein- in zweispurige Fahrbahnbreite der Kuhdammbrücke und Neubau Kuhdammweg mit Anschluss an die L202 Artenschutzbeitrag		
aufgestellt: Wustermark, den..... FB III - Bauen und Wohnumfeld Im Auftrag:.....		



Zeichenerklärung
Ausgleichsmaßnahme

- Reptilienschutzzaun
- Schwalbenersatzhabitat
- Anlage hochwertiger Biotope
- Gebüsch nasser Standorte
- Schluffröhricht

Maßnahmenkennung

3 V CEF Index
Maßnahmentyp
Nr. der Maßnahme

Erläuterung Maßnahmentyp
V Vermeidungsmaßnahme

Erläuterung Index
CEF Artenschutzrechtliche Maßnahme zur Erhaltung der ökologischen Funktion der Fortpflanzungs- und Ruhestätten (continuous ecological functionality)
FCS Maßnahmen zur Sicherung des Erhaltungszustands (favorable conservation status)

Maßnahmennummer und Beschreibung

- 3 V CEF** Baufeldfreimachung außerhalb der Brutzeit
- 4 V CEF** Ökologische Baubegleitung
- 5 V CEF** Abspernung der Brücke
- 7 A FCS** Schwalbenersatzhabitat
- 8 A CEF** Abfangen/Schaffung von Ersatzlebensraum für Zauneidechsen
- 14 A FCS** Anlage hochwertiger Biotope

Nachrichtlich


- BD** Bodendenkmal
- Alt** "Altablagerung"


Technische Planung

- Trasse des geplanten Vorhabens
- vorh. Baum / Baumfällung
- Baufeldgrenze

Grenzen Planungs- und Baurecht

- Grenze B-Plan Nr. W5
- Gewerbegebiet Wustemark Nord
- 2. Änderung (Beschluss OV vom 03.03.2020)
- PF-Grenze
- Ausbau des Havelkanals km 20,70 bis 22,90
- GVZ Wustemark (PF-Beschluss vom 08.03.1999/03.05.2001)
- Bauausschlussfläche

 LUP Landchafts- und Umweltplanung GmbH <small>Ein Unternehmen der VIC Gruppe</small>	VIC Landschafts- und Umweltplanung GmbH Niederlassung Potsdam Sauerbruchstraße 12 14465 Potsdam Tel. (0331) 74 98 335 Fax (0331) 74 98 334 E-Mail post.lup@vic-gruppe.de			
	bezeichnet	01/2021	Name	WBS
	gezeichnet	01/2021	Name	MRG
	geprüft	01/2021	Name	HR
Potsdam, im Januar 2021				Riemann Geschäftsführer

	Gemeinde Wustemark FB III - Bauen und Wohnumfeld Hoppenrader Allee 1 14641 Wustemark			
	bezeichnet		Datum	
	gezeichnet		Name	
	geprüft		Unterschrift	
Ausf.-Nr.:				

Nr.	Art der Änderung	Datum	Zeichen

VORENTWURF

Straßenbauverwaltung Gemeinde Wustemark		Unterlage / Blatt-Nr.: 19.2 / 3	
Straße: Kuhdammweg		Maßnahmenplan	
PROJIS-Nr.: -		Bau-km 0+000 bis 0+972 Maßstab: 1:1.000	
Kuhdammbrücke über den Havelkanal km 21,390 Änderung von ein- in zweispurige Fahrbahnbreite der Kuhdammbrücke und Neubau Kuhdammweg mit Anschluss an die L202			
Artenschutzbeitrag			
aufgestellt: Wustemark, den..... FB III - Bauen und Wohnumfeld			
Im Auftrag:			



Zeichenerklärung

Ausgleichsmaßnahme
 Schaffung von Ersatzlebensraum für Zauneidechsen

Maßnahmenkennung
8 A CEF
Index
Maßnahmen
Nr. der Maßnahme

Erläuterung Maßnahmentyp
A Ausgleichsmaßnahme

Erläuterung Index
CEF Artenschutzrechtliche Maßnahme zur Erhaltung der ökologischen Funktion der Fortpflanzungs- und Ruhestätten (continuous ecological functionality)

Maßnahmennummer und Beschreibung
8 A CEF Abfangen/Schaffung von Ersatzlebensraum für Zauneidechsen

VIC LUP Landschafts- und Umweltplanung GmbH
Ein Unternehmen der VIC-Gruppe
VIC Landschafts- und Umweltplanung GmbH
Niederlassung Potsdam
Sauerbruchstraße 12
14482 Potsdam
Tel. (0331) 74 96 335
Fax (0331) 74 96 314
E-mail post.lup@vic-gmbh.de

	Datum	Name	Unterschrift
bearbeitet	01/2021	WBa	
gezeichnet	01/2021	MrGü	
geprüft	01/2021	HRie	
Potsdam, im Januar 2021			Riemann Geschäftsführer



Gemeinde Wustermark
FB III - Bauen und Wohnumfeld
Hoppenrader Allee 1
14641 Wustermark

	Datum	Name	Unterschrift
bearbeitet			
gezeichnet			
geprüft			
Ausf.-Nr.:			

Nr.	Art der Änderung	Datum	Zeichen

VORUNTERSUCHUNG

Straßenbauverwaltung Gemeinde Wustermark	Unterlage / Blatt-Nr.: 19.2 / 4 Maßnahmenplan
Straße: Kuhdammweg	
PROJIS-Nr.: -	Maßstab: 1 : 1.000
Kuhdammbrücke über den Havelkanal km 21,390 Änderung von ein- in zweispurige Fahrbahnbreite der Kuhdammbrücke und Neubau Kuhdammweg mit Anschluss an die L202 Artenschutzbeitrag	
aufgestellt: Wustermark, den..... FB III - Bauen und Wohnumfeld Im Auftrag:.....	