

Zeichenerklärung

- Maßnahmen**
- Baumschutz
 - Vegetationsschutz
 - Reptilienschutzzaun
 - Entsiegelung
 - Laubbaumpflanzung
 - Laubgehölzpflanzung
 - Straßennebenflächenbegrünung
 - Extensivgrünland
 - Ersatzlebensraum für Zauneidechsen
 - Schwalbenersatzhabitat
 - Anlage hochwertiger Biotope
 - Gebüsch nasser Standorte
 - Schilfröhricht
- Maßnahmenkennung**
- 3 V CEF**
- Index
Maßnahmenart
Nr. der Maßnahme
- Erläuterung Maßnahmenart**
- V** Vermeidungsmaßnahme
A Ausgleichsmaßnahme
G Gestaltungsmaßnahme
E Ersatzmaßnahme

Erläuterung Index

CEF Artenschutzrechtliche Maßnahme zur Erhaltung der ökologischen Funktion der Fortpflanzungs- und Ruhestätten (continuous ecological functionality)


FCS Maßnahmen zur Sicherung des Erhaltungszustands (favorable conservation status)

- Maßnahmennummer und Beschreibung**
- 1 V** Vermeidungskonzept Biotop- und Bodenschutz
 - 2 V** Baum-/Vegetationsschutzmaßnahmen
 - 3 V CEF** Baufeldfreimachung außerhalb der Brutzeit
 - 4 V CEF** Ökologische Baubegleitung
 - 5 V CEF** Absperrung der Brücke
 - 7 A FCS** Schwalbenersatzhabitat
 - 8 A CEF** Abfangen/Schaffung von Ersatzlebensraum für Zauneidechsen
 - 9 A** Entsiegelung
 - 10 A** Pflanzung von Laubbäumen
 - 11 A** Pflanzung von flächigen Laubgehölzen
 - 12 A** Wiederherstellung bauzeitlich beanspruchter Böden und Biotope
 - 13 E** Umwandlung von Intensivacker in Extensivgrünland
 - 14 A FCS** Anlage hochwertiger Biotope
 - 15 E** Anlage mittelwertiger Biotope
 - 16 G** Begrünung der Straßennebenflächen
 - 17 A** Wiederherstellung hochwertiger Biotope

- Technische Planung**
- Trasse des geplanten Vorhabens
 - Baufeldgrenze

1

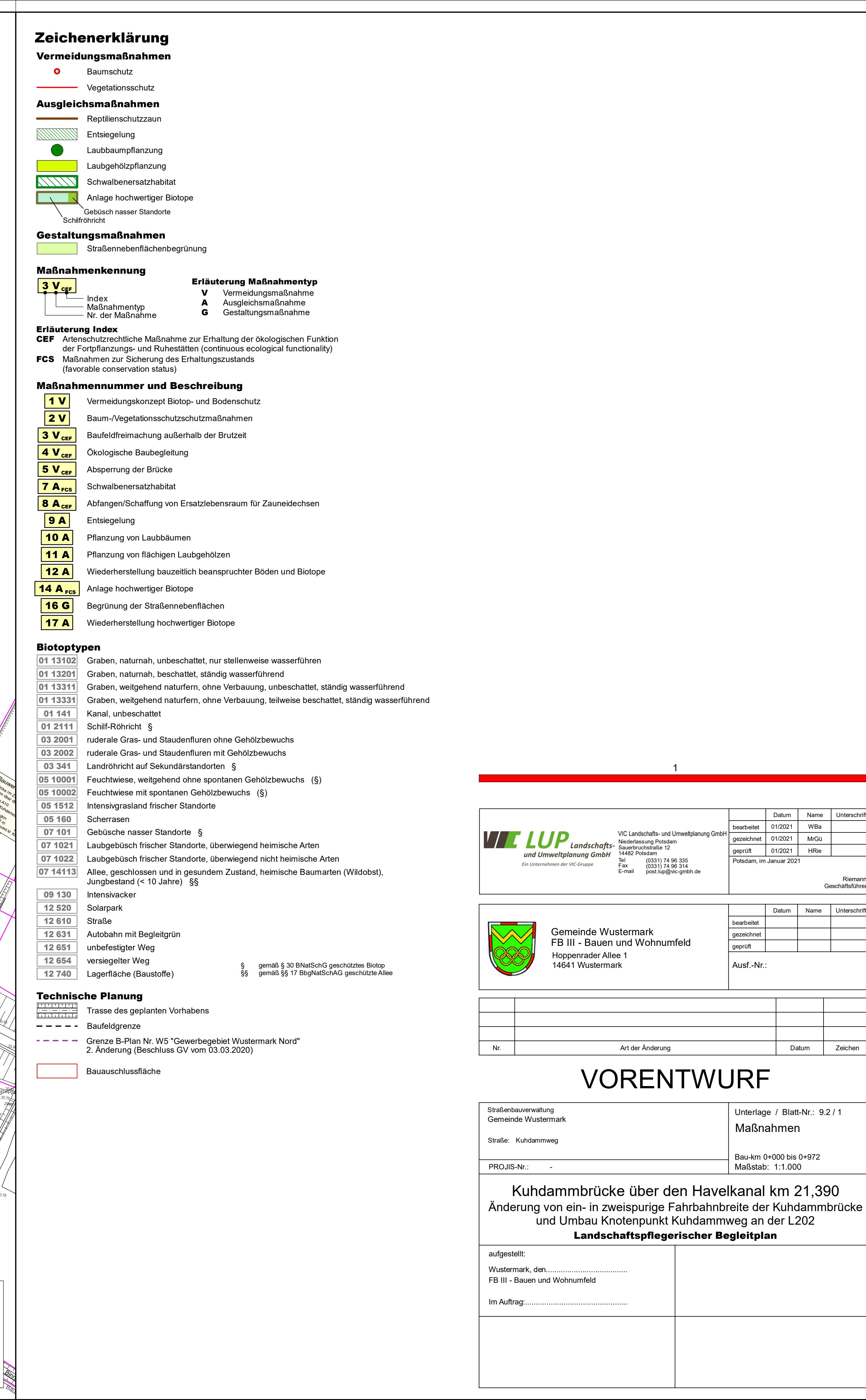
 VIC LUP Landschafts- und Umweltplanung GmbH Ein Unternehmen der VIC-Gruppe	VIC Landschafts- und Umweltplanung GmbH Niederlassung Potsdam Sauerbruchstraße 12 14402 Potsdam Tel. (0331) 74 96 335 Fax (0331) 74 96 314 E-Mail post.lup@vic-gruppe.de			Datum	Name	Unterschrift
	bearbeitet			01/2021	WBa	
	gezeichnet			01/2021	MrGu	
	geprüft			01/2021	HRie	
			Potsdam, im Januar 2021			Riemann Geschäftsführer

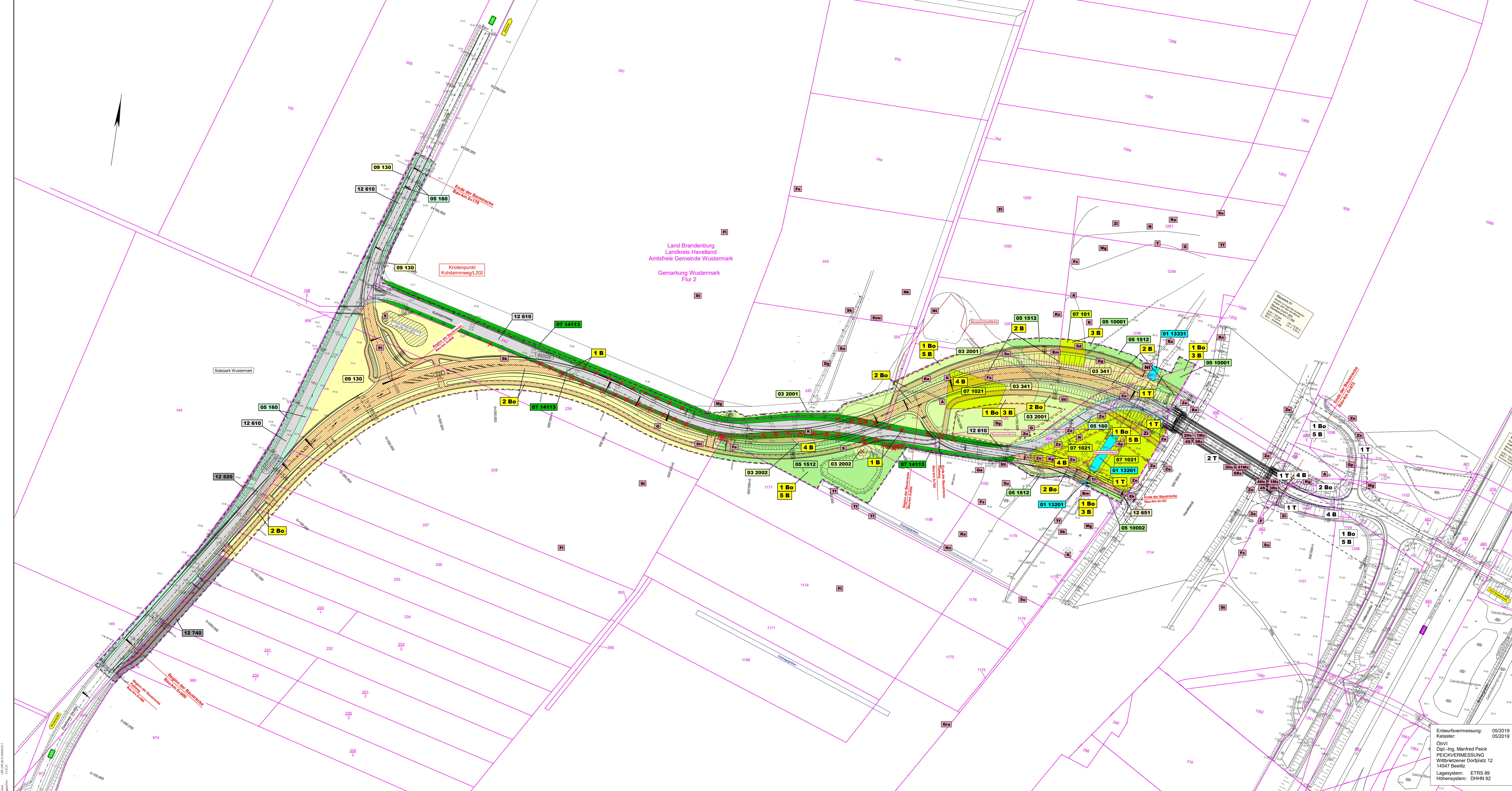
 Gemeinde Wustermark FB III - Bauen und Wohnumfeld Hoppenrader Allee 1 14641 Wustermark				Datum	Name	Unterschrift
	bearbeitet					
	gezeichnet					
	geprüft					
Ausf.-Nr.:						

Nr.	Art der Änderung	Datum	Zeichen

VORUNTERSUCHUNG

Straßenbauverwaltung Gemeinde Wustermark Straße: Kuhdammweg		Unterlage / Blatt-Nr.: 9.1 / 1 Maßnahmenübersicht
PROJIS-Nr.: -		Maßstab: 1 : 5000
<div>Kuhdammbrücke über den Havelkanal km 21,390 Änderung von ein- in zweispurige Fahrbahnbreite der Kuhdammbrücke und Umbau Knotenpunkt Kuhdammweg an der L202 Landschaftspflegerischer Begleitplan</div>		
aufgestellt: Wustermark, den..... FB III - Bauen und Wohnumfeld		Im Auftrag:.....





- Zeichenerklärung**
- Biotoptypen**
- 01 13102 Graben, naturnah, unbeschattet, nur stellenweise wasserführend
 - 01 13201 Graben, naturnah, beschattet, ständig wasserführend
 - 01 13311 Graben, weitgehend naturnah, ohne Verbauung, unbeschattet, ständig wasserführend
 - 01 13311 Graben, weitgehend naturnah, ohne Verbauung, teilweise beschattet, ständig wasserführend
 - 01 1441 Kanal, unbeschattet
 - 01 2111 Schilf-Röhricht §
 - 03 2001 ruderaler Gras- und Staudenfluren ohne Gehölzbewuchs
 - 03 2002 ruderaler Gras- und Staudenfluren mit Gehölzbewuchs
 - 03 341 Landröhricht auf Sekundärstandorten §
 - 05 10001 Feuchtwiese, weitgehend ohne spontanen Gehölzbewuchs (§)
 - 05 10002 Feuchtwiese mit spontanen Gehölzbewuchs (§)
 - 05 1512 Intensivgrasland frischer Standorte
 - 05 160 Scherrasen
 - 07 101 Gebüsch nasser Standorte §
 - 07 1021 Laubgehölz frischer Standorte, überwiegend heimische Arten
 - 07 1022 Laubgehölz frischer Standorte, überwiegend nicht heimische Arten
 - 07 1411 Allee, geschlossen und in gesundem Zustand, heimische Baumarten (Wildobst), Jungbestand (< 10 Jahre) §§
 - 09 130 Intensivacker
 - 12 520 Solarpark
 - 12 610 Straße
 - 12 631 Autobahn mit Begleitgrün
 - 12 651 unbefestigter Weg
 - 12 654 versiegelter Weg § gemäß § 30 BNatSchG geschütztes Biotop
 - 12 740 Lagerfläche (Baustoffe) §§ gemäß §§ 17 BNatSchG geschützte Allee
- Biotope sind nur in der Grenze B-Plan farbig dargestellt*

- Planungsrelevante Tierarten**
- Avifauna**
- | | |
|----------------------------|---------------------------|
| A Amsel | N Nachtigall |
| Ba Bachstelze | Nk Nebelkrähe |
| Bm Blaumeise | Nt Neuntöter |
| Dg Dorngrasmücke | Ra Raubschwalbe |
| Fa Fasan | Ra Rohammer |
| Fi Feldlerche | St Schafstelze |
| Fs Feldschwirl | Sew Schlagschwalbe |
| Fe Feldsperling | Sk Schwarzkehlchen |
| F Fitis | Sd Singdrossel |
| Gp Gelbspötter | S Star |
| G Goldammer | St Stieglitz |
| Ga Graumammer | Su Sumpfrohrsänger |
| Gra Graugans | T Teichrohrsänger |
| Ha Haussperling | Zi Zipzalp |
| Kg Klappergrasmücke | |
| K Kohlmeise | Herpetofauna |
| Ku Kuckuck | Ek Erdkröte |
| Ms Mehlschwalbe | Rn Ringelnatter |
| Mg Mönchsgrasmücke | Tf Teichfrosch |
| | Ze Zaunneidechse |

- Konflikte**
- Einzelbaumverlust
 - Versiegelung
- Konfliktkennzeichnung**
- 1 Bo** Konfliktnummer
- | Konflikt-Nr. | Konfliktbeschreibung |
|--------------|---|
| 1 Bo | Bauzeitliche Inanspruchnahme von Böden |
| 2 Bo | Versiegelung von Böden |
| 1 B | Einzelbaumverlust |
| 2 B | Verlust gem. § 30 BNatSchG geschützter Biotope |
| 3 B | Potentielle Beeinträchtigung gem. § 30 BNatSchG geschützter Biotope |
| 4 B | Anlagebedingter Biotopverlust |
| 5 B | Baubedingte Inanspruchnahme von Biotopen |
| 1 T | Inanspruchnahme von Lebensräumen der Zaunneidechse |
| 2 T | Reinverlust von Brutvögeln |
- Schutzgutabkürzungen**
- Bo** Böden
 - B** Biotope
 - T** Tiere
- Technische Planung**
- Trasse des geplanten Vorhabens
 - Baufeldgrenze
 - Grenze B-Plan Nr. W5 "Gewerbegebiet Wustermark Nord"
 - 2. Änderung (Beschluss GV vom 03.03.2020)
 - Bauauschlussfläche

1

VIC LUP Landschafts- und Umweltplanung GmbH Neudammweg 1 14482 Potsdam Tel. (030) 11 14 96 335 Fax (030) 11 14 96 314 Email post.lup@vic-grohn.de	VIC Landschafts- und Umweltplanung GmbH bearbeitet 01/2021 gezeichnet 01/2021 geprüft 01/2021 Prüfung im Januar 2021	Datum Name Unterschrift WBA MKG HRE
	Gemeinde Wustermark FB III - Bauen und Wohnumfeld Hoppenrader Allee 1 14641 Wustermark	Datum Name Unterschrift Ausf.-Nr.: Geschäftsführer
Nr. Art der Änderung Datum Zeichen		

VORENTWURF

Städtebauverwaltung Gemeinde Wustermark Straße: Kuhdammweg	Unterlage / Blatt-Nr.: 19.1 / 1 Bestand und Konflikte - Im Geltungsbereich des Bebauungsplans Nr. W 5 "Gewerbegebiet Wustermark Nord", Teil 1 Bau-km 0+000 bis 0+972 Maßstab: 1:1.000
Kuhdammbrücke über den Havelkanal km 21,390 Änderung von ein- in zweispurige Fahrbahnbreite der Kuhdammbrücke und Umbau Knotenpunkt Kuhdammweg an der L202 Landschaftspflegerischer Begleitplan	
aufgestellt: Wustermark, den: FB III - Bauen und Wohnumfeld Im Auftrag:	

Entwurfsvermessung: 05/2019
Kataster: 05/2019
OBV:
Dipl.-Ing. Manfred Peick
PEICKVERMESSUNG
Wittrietzener Dorfplatz 12
14547 Giewitz
Lagesystem: ETRS 89
Höhensystem: DHHN 92



- Zeichenerklärung**
- Biotoptypen**
- 01 13102 Graben, naturnah, unbeschattet, nur stellenweise wasserführend
 - 01 13201 Graben, naturnah, beschattet, ständig wasserführend
 - 01 13311 Graben, weitgehend naturnah, ohne Verbauung, unbeschattet, ständig wasserführend
 - 01 13311 Graben, weitgehend naturnah, ohne Verbauung, teilweise beschattet, ständig wasserführend
 - 01 1441 Kanal, unbeschattet
 - 01 2111 Schilf-Röhricht §
 - 03 2001 ruderaler Gras- und Staudenfluren ohne Gehölzbewuchs
 - 03 2002 ruderaler Gras- und Staudenfluren mit Gehölzbewuchs
 - 03 341 Landröhricht auf Sekundärstandorten §
 - 05 10001 Feuchtwiese, weitgehend ohne spontanen Gehölzbewuchs (§)
 - 05 10002 Feuchtwiese mit spontanen Gehölzbewuchs (§)
 - 05 1512 Intensivgrasland frischer Standorte
 - 05 160 Scherrasen
 - 07 101 Gebüsch nasser Standorte §
 - 07 1021 Laubgehölz frischer Standorte, überwiegend heimische Arten
 - 07 1022 Laubgehölz frischer Standorte, überwiegend nicht heimische Arten
 - 07 1411 Allee, geschlossen und in gesundem Zustand, heimische Baumarten (Wildobst), Jungbestand (< 10 Jahre) §§
 - 09 130 Intensivacker
 - 12 520 Solarpark
 - 12 610 Straße
 - 12 631 Autobahn mit Begleitgrün
 - 12 651 unbefestigter Weg
 - 12 654 versiegelter Weg § gemäß § 30 BNatSchG geschütztes Biotop
 - 12 740 Lagerfläche (Baustoffe) §§ gemäß §§ 17 BNatSchG geschützte Allee
- Biotope sind nur außerhalb der Grenze B-Plan farbig dargestellt*

- Planungsrelevante Tierarten**
- Avifauna**
- | | |
|----------------------------|---------------------------|
| A Amsel | N Nachtigall |
| Ba Bachstelze | Nk Nebelkrähe |
| Bm Blaukehlchen | Nt Neuntöter |
| Dg Dorngrasmücke | Ra Rauchschwalbe |
| Fa Fasan | Ra Rohrammer |
| Fi Feldlerche | St Schafstelze |
| Fs Feldschwirl | Sew Schlagschwalbe |
| Fe Feldsperling | Sk Schwarzkehlchen |
| F Fitis | Sd Singdrossel |
| Gp Gelbspötter | S Star |
| G Goldammer | Sh Stieglitz |
| Ga Grausammer | Su Sumpfrohrsänger |
| Gra Graugans | T Teichrohrsänger |
| Ha Haussperling | Zi Zilpzalp |
| Kg Klappergrasmücke | |
| K Kohlmeise | Herpetofauna |
| Ku Kuckuck | Ek Erdkröte |
| Ms Mehlschwalbe | Rn Ringelnatter |
| Mg Mönchsgrasmücke | Ti Teichfrosch |
| | Ze Zaunneiche |

- Konflikte**
- X Einzelbaumerverlust
 - Verriegelung
- Konfliktkennzeichnung**
- 1 Bo** Konfliktnummer
- | Konflikt-Nr. | Konfliktbeschreibung |
|--------------|---|
| 1 Bo | Bauzeitliche Inanspruchnahme von Böden |
| 2 Bo | Verriegelung von Böden |
| 1 B | Einzelbaumerverlust |
| 2 B | Verlust gem. § 30 BNatSchG geschützter Biotope |
| 3 B | Potentielle Beeinträchtigung gem. § 30 BNatSchG geschützter Biotope |
| 4 B | Anlagebedingter Biotopverlust |
| 5 B | Baubedingte Inanspruchnahme von Biotopen |
| 1 T | Inanspruchnahme von Lebensräumen der Zaunneiche |
| 2 T | Reinverlust von Brutvögeln |
- Schutzgutabkürzungen**
- Bo Böden
 - B Biotope
 - T Tiere
- Technische Planung**
- Trasse des geplanten Vorhabens
 - Baufeldgrenze
 - Grenze B-Plan Nr. W5 "Gewerbegebiet Wustermark Nord" 2. Änderung (Beschluss GV vom 03.03.2020)
 - Bauauschlussfläche

1

VIC LUP Landschafts- und Umweltplanung GmbH Niederlassung Potsdam 14482 Potsdam Tel. (030) 11 14 96 335 Fax (030) 11 14 96 314 Email post.lup@vic-groeb.de	VIC Landschafts- und Umweltplanung GmbH bearbeitet 01/2021 gezeichnet 01/2021 geprüft 01/2021 Prüfung: im Januar 2021	Datum Name Unterschrift 01/2021 WfB 01/2021 MfG 01/2021 HfB
--	---	--

Roman
Geschäftsführer

	Gemeinde Wustermark FB III - Bauen und Wohnumfeld Hoppenrader Allee 1 14641 Wustermark	bearbeitet gezeichnet geprüft Ausf. Nr.:	Datum Name Unterschrift
--	---	---	-------------------------

Nr.	Art der Änderung	Datum	Zeichen

VORENTWURF

Städtebauverwaltung Gemeinde Wustermark	Unterlage / Blatt-Nr.: 19.1 / 2 Bestand und Konflikte - Außenab: des Geltungsbereichs des Bebauungsplans Nr. W 5 "Gewerbegebiet Wustermark Nord", Teil 1 Bau-km 0+000 bis 0+972 Maßstab: 1:1.000
--	--

PROJ.-Nr.: -

Kuhdammbrücke über den Havelkanal km 21,390
Änderung von ein- in zweispurige Fahrbahnbreite der Kuhdammbrücke
und Umbau Knotenpunkt Kuhdammweg an der L202

Landschaftspflegerischer Begleitplan

aufgestellt: Wustermark, den:	Im Auftrag:
--	-------------------

Entwurfsvermessung: 05/2019
Kataster: 05/2019
OBVI
Dipl.-Ing. Manfred Peick
PEICKVERMESSUNG
Wittrietzener Dorfplatz 12
14547 Giewitz
Lagesystem: ETRS 89
Höhensystem: DHHN 92

