

Karte 6: Landschaftsbild / Erholungsnutzung

Bestand: Strukturierende und belebende Landschaftselemente

- Wälder / Gehölze
- Gewässer
- Alleen / Baumreihen
- Einzelbäume

Bestand: Störende Landschaftsbestandteile / beeinträchtigende Nutzungen

- Störungen durch Autobahntrasse
- Störungen durch viel befahrene Straßen
- Störungen durch viel befahrene Bahnlinien
- visuelle Störungen durch Freileitungstrassen
- visuelle Störungen durch Windkraftanlagen
- visuelle Störungen durch größere Gebäude
- visuelle Störungen durch Freiflächen-Photovoltaikanlagen

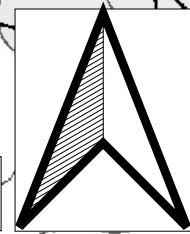
Bestand: Erholungswirksame Einrichtungen



- Radwege
- Wanderwege

Quellenangaben s. Bericht Kap. 8

Kartengrundlage:
Digitale Topographische Karte 1:50.000 (DTK50),
Stand: Datenübergabe am 24.03.2022
Verwendung mit Genehmigung Geobasisdaten:
LGB, ©Geobasis-DE/LGB 2022

0 200 400 600 800 1.000 1.200 1.400 1.600 1.800 2.000 m



Auftraggeber			Gemeinde Wustermark	Hoppenrader Allee 1 D-14641 Wustermark	
Auftragnehmer			ifs. GmbH Institut für Freiraum und Siedlungsentwicklung	Großenhainer Str. 15 D-01097 Dresden	
Lagebezug:		ETRS89 Zone 33		Höhenbezug:	NHN
Landkreis:		Havelland		Gemeinde:	Wustermark
Gemarkung:		diverse		Flurstück:	diverse
	Datum	Name	Unterschrift	Landschaftsplan der Gemeinde Wustermark	
Gez.	01.11.22	Bemmerer			
Bearb.	01.11.22	Bemmerer			
Gepr.	01.11.22	Dr.Schmidt			
Auftragsnr.:		21-14		Plan-Nr.: Karte 6	
Phase:		Entwurf		Ers. f.:	
				Maßstab (m, cm) 1:20.000	
				Blatt 1	
Karte 6: Landschaftsbild / Erholungsnutzung					