

Karte 4: Klima

Qualitäten und Potentiale

- mittlere Bedeutung: Kaltluftentstehungsgebiet - Acker/Grünland
- mittlerer Bedeutung: Frischluftentstehungsgebiet - Gehölze/Wälder
- hohe Bedeutung: Kaltluftentstehungsgebiet - Feuchtgebiete
- hohe Bedeutung: Ausgleichsfläche - Gewässer

Beeinträchtigungen

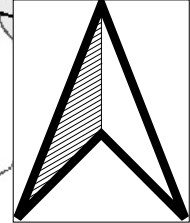
- Verkehrstrasse mit hoher bis sehr hoher Emissionsbelastung
- Bereich mit geringfügiger klimatischer Belastung - bebautes Gebiet mit geringer Versiegelung
- Bereich mit mäßiger klimatischer Belastung - bebautes Gebiet mit mäßiger Verdichtung/Versiegelung



wird noch aktualisiert

Quellenangaben s. Bericht Kap. 8

Kartengrundlage:
Digitale Topographische Karte 1:50.000 (DTK50),
Stand: Datenübergabe am 24.03.2022
Verwendung mit Genehmigung Geobasisdaten:
LGB, ©Geobasis-DE/LGB 2022

0 200 400 600 800 1.000 1.200 1.400 1.600 1.800 2.000 m



Auftraggeber		 Gemeinde Wustermark		Hoppenrader Allee 1 D-14641 Wustermark	
Auftragnehmer		 ifs. GmbH		Institut für Freiraum und Siedlungsentwicklung	
Lagebezug:		ETRS89 Zone 33		Höhenbezug:	
Landkreis:		Havelland		Gemeinde:	
Gemarkung:		diverse		Flurstück:	
	Datum	Name	Unterschrift	Landschaftsplan der Gemeinde Wustermark	
Gez.	01.11.22	Bemmerer			
Bearb.	01.11.22	Bemmerer			
Gepr.	01.11.22	Dr. Schmidt			
Auftragsnr.:		21-14		Plan-Nr.: Karte 4	
Phase:		Entwurf		Ers. f.:	
				Maßstab (m, cm)	
				1:20.000	
				Blatt 1	