

Karte 1: Bodenerfassung

Bodenarten (BK 50)

- Sand
- lehmiger Sand
- Moor

Bodentypen (BK 50)
(Angabe der Gruppennummer (z.B. 4.2) s. Bericht Kap. 3.1.3)

- Niedermoor
- Gley
- Braunerde-Gley
- Gley-Braunerde
- Braunerde-Fahlerde
- Braunerde
- Podsol-Braunerde

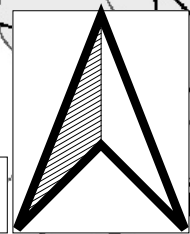
Schützenswerte Archivböden



- Schwarzerde

Quellenangaben s. Bericht Kap. 8

Kartengrundlage:
Digitale Topographische Karte 1:50.000 (DTK50),
Stand: Datenübergabe am 24.03.2022
Verwendung mit Genehmigung Geobasisdaten:
LGB, ©Geobasis-DE/LGB 2022

0 200 400 600 800 1.000 1.200 1.400 1.600 1.800 2.000 m



Auftraggeber			Gemeinde Wustermark	Hoppenrader Allee 1 D-14641 Wustermark	
Auftragnehmer			ifs. GmbH Institut für Freiraum und Siedlungsentwicklung		Großenhainer Str. 15 D-01097 Dresden
Lagebezug:		ETRS89 Zone 33		Höhenbezug:	
Landkreis:		Havelland		Gemeinde:	
Gemarkung:		diverse		Flurstück:	
				diverse	
	Datum	Name	Unterschrift	<div>Landschaftsplan der Gemeinde Wustermark</div> <div>Karte 1: Bodenerfassung</div>	
Gezei.	01.11.22	Bemmerer			
Bearb.	01.11.22	Bemmerer			
Gepr.	01.11.22	Dr.Schmidt			
Auftragsnr.:		21-14		Plan-Nr.:	
Phase:		Entwurf		Karte 1	Maßstab (m, cm)
				Ers. f.:	1:20.000
					Blatt 1