





Planzeichenerklärung

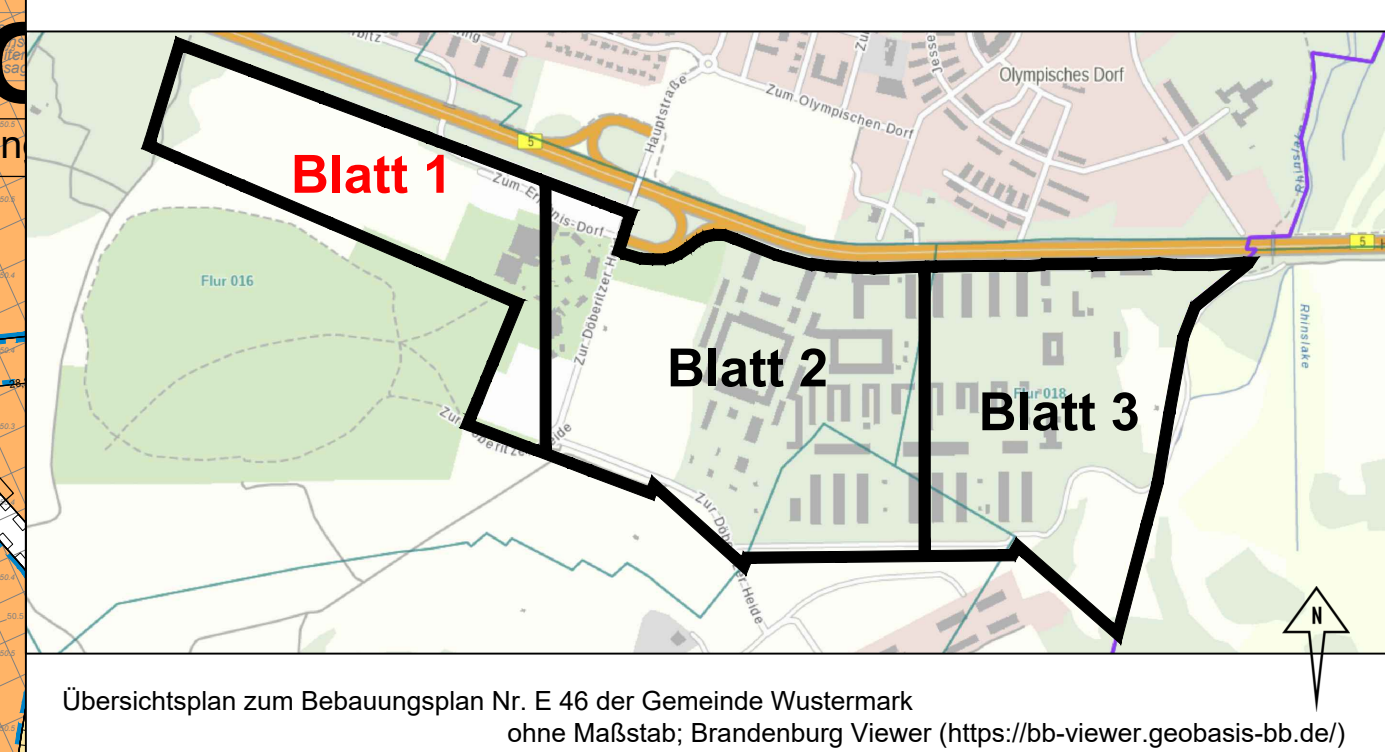
- | | |
|--------------------------------------------------------------------------------------------------------------------------------------------------|----------------------------------------------------------------------------------------------------------------------------------------------------------------|
|  | sonstiges Sondergebiet mit Zweckbestimmung |
| 2. Maß der baulichen Nutzung | |
| z.B. OK 100 m | zulässige Höhe der Oberkante Gebäude über NNH |
| 3. Bauweise, Baugrenzen | |
|  z.B. C 12 | Baugrenze mit Bezeichnung (Cluster) |
|  z.B. (E1) | erweiterte Baugrenze (Ereignisbereich/Funktionsbereich) mit Bezeichnung |
| 4. Verkehrsflächen | |
|  | öffentliche Straßenverkehrsfläche |
|  | Straßenbegrenzungslinie |
|  | öffentliche Straßenverkehrsfläche besonderer Zweckbestimmung |
|  | F+R
Zweckbestimmung Geh- und Radweg |
|  | F+R
F+R
F+R
F+R
Zweckbestimmung Geh- und Radweg/
Fahrradinfrastruktur, die der Verkehrsanlage dient
Feuerwehrüberfahrbare
Verseicherung |
|  | private Straßenverkehrsfläche |
|  | private Straßenverkehrsfläche besonderer Zweckbestimmung |
|  | Stellplatzanlage z.B. Zweckbestimmung Stellplatzanlage |
|  | Geh- und Radweg Zweckbestimmung Geh- und Radweg |
|  | Ga 6 Parkhaus Zweckbestimmung Garagengebäude
mit Angabe der Geschosse |
| 5. Flächen für Versorgungsanlagen, für die Abwasserentsorgung sowie für Ablagerungen | |
|  | Abwasserentsorgung, Zweckbestimmung: Versickerungsbecken |
| 6. Grünflächen | |
|  | private Grünfläche, Zweckbestimmung: Ausgleichsfläche |
|  | Wald |
| 7. Planungen, Nutzungsregelungen, Maßnahmen und Flächen für Maßnahmen zum Schutz, zur Pflege und zur Entwicklung von Natur und Landschaft | |
|  z.B. A | Umgrenzung von Flächen für Maßnahmen zum Schutz, zur Pflege
und zur Entwicklung von Natur und Landschaft mit Bezeichnung |
|  | Umgrenzung von Flächen zum Anpflanzen von Bäumen, Sträuchern und sonstigen
Pflanzungen |
| 8. Sonstige Planzeichen | |
|  | Abgrenzung unterschiedlicher Nutzung oder Maße |
|  z.B. GF 1 | mit Geh- und Radfahrrechten zugunsten der Allgemeinheit
zu belastende Fläche mit Bezeichnung |
|  z.B. GFL 1 | Umgrenzung von Flächen zum Anpflanzen von Bäumen, Sträuchern und sonstigen
Pflanzungen |
|  | mit Geh- und Radfahrrechten zugunsten der Allgemeinheit sowie mit Fahr-
und Radfahrrechten zugunsten der Allgemeinheit zu belastende Fläche mit Bezeichnung |
|  | Richtungssektoren Zusatzkontingente für Emissionskontingentierung |
|  | Umgrenzung von Flächen für Brückenbauwerke und Straßenunterführungen |
|  | Umgrenzung von Flächen für Brückenbauwerke |
|  | Bereich für ÖPNV-Haltestellen |
|  | gemeinsame Bauweise sowie Art und Maß der Nutzung |
|  | Grenze des räumlichen Geltungsbereiches des Bebauungsplans |
| Nachrichtliche Übernahmen und Hinweise | |
|  TWS | Trinkwasserschutzgebiet Zone III |
|  LSG | Landschaftschutzgebiet |
|  D | Anlagen (unbewegliche Kulturdenkmale), die dem Denkmalschutz unterliegen |

zum vorhabenbezogenen Bebauungsplan E 46 -Karls-
mit integriertem Vorhaben- und Erschließungsplan gehören:

- Blatt 1 - Teil A Zeichnerische Festsetzungen, Bereich West
- Blatt 2 - Teil A Zeichnerische Festsetzungen, Bereich Mitte
- Blatt 3 - Teil A Zeichnerische Festsetzungen, Bereich Ost
- Blatt 4 - Teil B Textliche Festsetzungen

Rechtsgrundlagen

Baugesetzgebung (BauGB) in der Fassung der Bekanntmachung vom 3. November 1977 (BGBl. I S. 3634), zuletzt geändert durch Artikel 2 des Gesetzes vom 20. Dezember 2023 (BGBl. 2023 I Nr. 204),
Verordnung über die bauliche Nutzung der Grundstücke - Baunutzungsverordnung - (BauNVO) in der Fassung der Bekanntmachung vom 21. November 1977 (BGBl. I S. 3786), zuletzt geändert durch Artikel 2 des Gesetzes vom 3. Juli 2023 (BGBl. I S. 176)
Verordnung über die Ausarbeitung der Baupläne und die Darstellung des Plinarihalts
Pflanzenhinzerverordnung - PflanzV vom 18. Dezember 1990 (BGBl. 1991 I S. 58), die zuletzt durch Artikel 3 des Gesetzes vom 14. Juni 2021 (BGBl. I S. 1802) geändert worden ist,
Verordnung über die bauliche Nutzung der Grundstücke (BauNVO) in der Fassung vom 15. November 2018 (GVBl. III Nr. 39), zuletzt geändert durch Gesetz vom 28. September 2023 (GVBl. I/23 Nr. 18).



Stand | 11. September 2024 -Satzung-
vorhabenbezogener Bebauungsplan
Nr. E 46 -Karls-
mit integriertem
Vorhaben- und Erschließungsplan

Blatt 1 von 4

Gemeinde Wustermark / OT Elstal



Büro Brandenburg
Büro Berlin

Gesellschaft für Planung
Umwelt - Stadt - Architektur **GfP**