
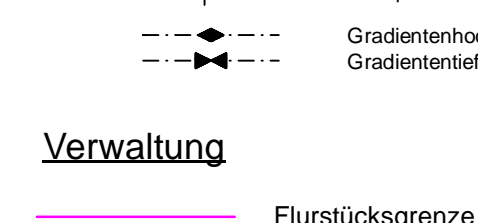


Zeichenerklärung

Planung



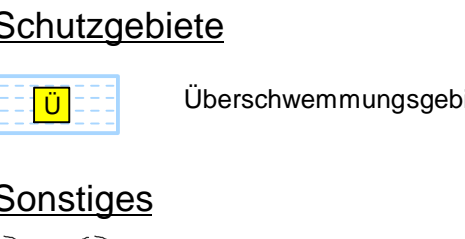
Fahrbahn mit Achse
Benetzfläche
Dammabföschung
Mulde
Radweg
Wirtschaftsweg
Fahrbahnteiler
Straßenoberflächen
Zufahrt
Rückbaufäche



H = 20,00 m
S (Zonierhöhe)
S (Längsgefälle)
Neigungsabgleichpunkt mit Angabe von:
Ausrichtungsabzesse
Längsneigung und Abstand zum nächsten Neigungsbezugspunkt
Gradneigungsbezugspunkt
Gradneigungspunkt

Verwaltung

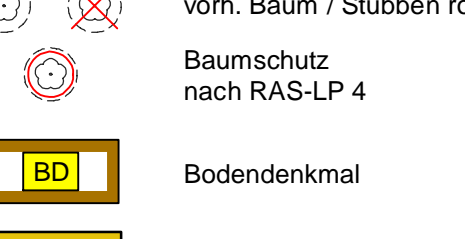
Schutzgebiete



Überschwemmungsgebiet
baum. Vorh. / Stubben roden
RAS-Plan
Bodeneindeutung
Abtätigung

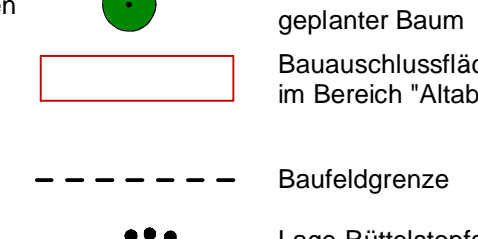
Informative Darstellung geplanter Baum
Bauausschlussfläche im Bereich "Abtätigung"
Baufeldgrenze
Lage Rüstestützpfeulen (Bestand)

LAP-Maßnahmen



Informative Darstellung Flächen LAP
inform. aktive Darstellung
Replierschutzzaun
DKB (Deckenkieberrnhöhung)
SB (Sonderbohrung)
B-Schurf (Bankettschurf)
Grundwasseressstelle
Grundwasseressstelle bauvorbereitend zurück gebaut

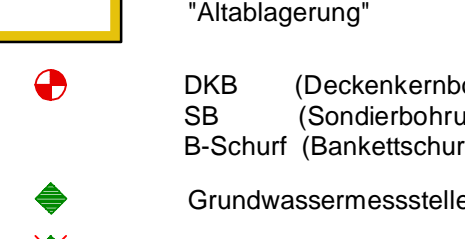
Entwässerung geplant



KS-Kontrollschacht Sammelleitung
KSM-Kontrollschacht Mündigenleite
KS-Kontrollschacht Sammelleitung
DS-Drainageschacht
Straßenablauf

Schutzmaßnahmen

Grenzen Planungs- und Baurechts




Grenze B-Plan Nr. W/5
Gartenbezugs Wustmarkter Nord 2. Änderung
(Beischlag GV vom 03.03.2020)
pfl. Grenze
Ausbau des Havelkanals km 20,70 bis 22,90
G1/2 Wustmarkter
(Pfl.-Beschluss vom 08.03.1990/03.05.2001)

Drainageleitung DN 150
Verschönerung DN 300
Sammelleitung DN 300

Die Freigabe zur Bauausführung erfolgt gemäß § 10 BbGStG und unbeschadet der vom Auftragnehmer eigenverantwortlich zu prüfenden Übereinstimmung mit dem Bauvertrag.

 <p>VIC Planen und Beraten GmbH</p>	<p>VIC Planen und Beraten GmbH Hauptplatz Potsdam Sauerbruchstraße 12 14662 Potsdam Tel: +49 (0)331 - 7496 306 Fax: +49 (0)331 - 7496 314 E-Mail: info@vic-planen.de</p>	<table> <tr> <th></th> <th>Datum</th> <th>Name</th> <th>Unterschrift</th> </tr> <tr> <td>bearbeitet</td> <td>09/2022</td> <td>KatMu</td> <td></td> </tr> <tr> <td>gezeichnet</td> <td>09/2022</td> <td>MSI</td> <td></td> </tr> <tr> <td>geprüft</td> <td>09/2022</td> <td>KatMu</td> <td></td> </tr> </table> <p>Potsdam, im September 2022 i. V.</p>		Datum	Name	Unterschrift	bearbeitet	09/2022	KatMu		gezeichnet	09/2022	MSI		geprüft	09/2022	KatMu	
	Datum	Name	Unterschrift															
bearbeitet	09/2022	KatMu																
gezeichnet	09/2022	MSI																
geprüft	09/2022	KatMu																

<div style="border-bottom: 1px solid black; margin-bottom: 5px;"></div>	<div style="border-bottom: 1px solid black; margin-bottom: 5px;"></div>																
<div style="display: flex; align-items: center;">  <div> <p style="margin: 0;">Gemeinde Wustermark</p> <p style="margin: 0;">FB III - Bauen und öffentliche Ordnung</p> <p style="margin: 0;">Hoppenrader Allee 1</p> <p style="margin: 0;">14641 Wustermark</p> </div> </div>	<table style="width: 100%; border-collapse: collapse;"> <tr> <td style="width: 20%;"></td> <td style="width: 20%; text-align: center;">Datum</td> <td style="width: 20%; text-align: center;">Name</td> <td style="width: 40%; text-align: center;">Unterschrift</td> </tr> <tr> <td style="text-align: center;">bearbeitet</td> <td></td> <td></td> <td></td> </tr> <tr> <td style="text-align: center;">gezeichnet</td> <td></td> <td></td> <td></td> </tr> <tr> <td style="text-align: center;">geprüft</td> <td></td> <td></td> <td></td> </tr> </table> <div style="margin-top: 10px;"> Ausf.-Nr.: </div>		Datum	Name	Unterschrift	bearbeitet				gezeichnet				geprüft			
	Datum	Name	Unterschrift														
bearbeitet																	
gezeichnet																	
geprüft																	

g	Eingl. Entlassung Achse 7 (Bau-km 0-300 bis 0+700)	09/2024	KatM0
f	Verschleiß Lagen Backen 1	10/2023	KatM0
e	Temporäre Ausbau L202 Nord, Nat.-Gehweg östlich L202, geschlossene Einmündung	09/2023	KatM0
d	Eingl. nördliche Erschließung B-Plangebiet mit Anschluss an die L202	05/2023	KatM0
c	Änderung Gradiente Achse 185 (wädl. Erschließung)	04/2023	KatM0
b	Eingl. südliche Erschließung B-Plangebiet mit Anschluss an die L202	04/2023	KatM0
a	Gradiente Achse 50 (Radweg Kuhdammweg)	09/2020	KatM0
Nr.	Art der Änderung	Datum	Zeichen

AUSFÜHRUNGSPLANUNG

Gemeinde Wustermark FB III - Bauen und öffentliche Ordnung	Unterlage / Blatt-Nr.: 5/ 1g Lageplan
Straße: Kuhdammweg	Achse 7, Bau-km 0-194,50 bis 1+088,498
PROJIS-Nr.: -	Maßstab: 1:1.000

Kuhdammbrücke über den Havelkanal km 21,390
 Änderung von ein- in zweispurige Fahrbahnbreite der Kuhdammbrücke
 und Neubau Kuhdammweg mit Anschluss an die L202

Zur Bauausführung freigegeben Wustermark, den i.A. Wolfgang Scholz Fachbereichsleiter Bauen und öffentliche Ordnung	Zur Bauausführung freigegeben Potsdam, den i.A. Dezernatsleiter Planung West