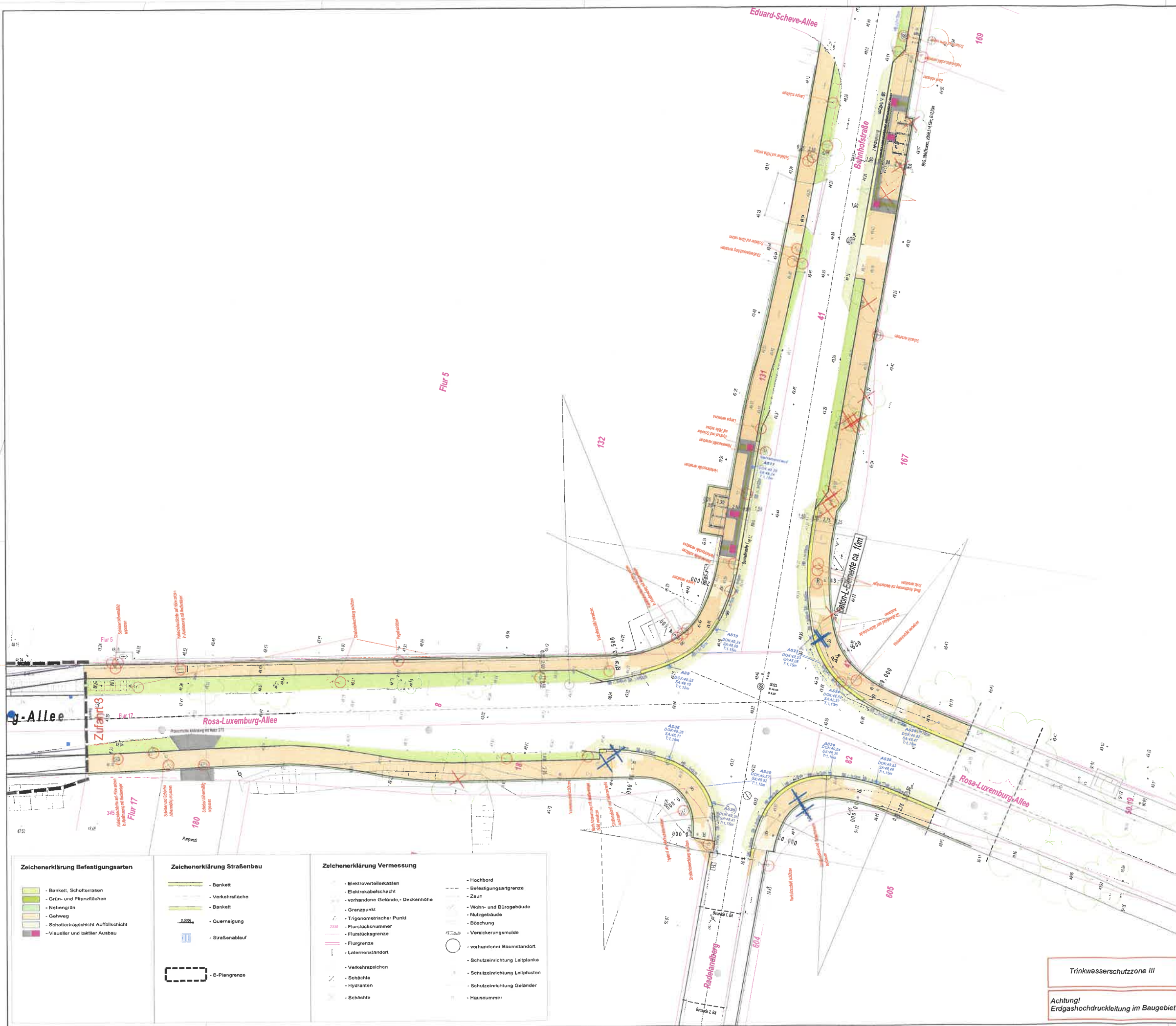


Anlage 1



Zeichenerklärung Befestigungsarten



- Bankett, Schotterterrassen
- Grün- und Pflanzflächen
- Nebengrün
- Gehweg
- Schottertragschicht, Auffüllschicht
- Visueller und taktiler Ausbau

Zeichenerklärung Straßenbau

- Bankett
- Verkehrsfläche
- Bankett
- Querneigung
- Straßenablauf
- B-Plangrenze

Zeichenerklärung Vermessung

- Elektroverleilkasten
- Elektroverleilkasten
- vorhandene Gelände-, Deckenhöhe
- Grenzpunkt
- Trigonometrischer Punkt
- Flurstücksnummer
- Flurstücksgrenze
- Flurgrenze
- Laternenstandort
- Verkehrszeichen
- Schächte
- Hydranten
- Schächte
- Hochbord
- Befestigungsartgrenze
- Zaun
- Wohn- und Bürogebäude
- Nutzgebäude
- Böschung
- Versickerungsmulde
- vorhandener Baumstandort
- Schutzeinrichtung Leitplanke
- Schutzeinrichtung Leitpfosten
- Schutzeinrichtung Geländer
- Hausnummer

Nr.	Art der Änderung	Datum
Bauführer:  Gemeinde Wustermark Hoppenrader Allee 1 14641 Wustermark		
Ausführungsplanung		
Planer:  PST GmbH Eisenbahnstraße 26 14542 Werder (Havel) Tel.: 0 33 27 57 44 2 - 0 Fax: 0 33 27 57 44 2 - 10 Mail: ing@pst-gmbh.de		Unterlage: 5 Blatt Nr.: 1
Projektnummer-/Projekt: 21350 Knotenpunktausbildung Rosa-Luxemburg-Allee/Bahnhofstraße/ Radelandberg Gemeinde Wustermark, OT Elstal		Legebezug: ETRS89 Höhenbezug: DHHN2016
Plangrundlage:		Datum: 12/2023 Name: Fiedler
bearbeitet: 12/2023		geprüft: 12/2023
Maßstab: 1:250		Schutz: 1:250
Legenplan 1 1. Bauabschnitt		

Trinkwasserschutzzone III

Achtung!
Erdgashochdruckleitung im Baugebiet!