

TEIL B: TEXTLICHE FESTSETZUNGEN

BAUPLANUNGSRECHTLICHE FESTSETZUNGEN

Maß der baulichen Nutzung

- Bei der Ermittlung der Grundfläche sind die Grundflächen der in den Textlichen Festsetzungen Nr. 5 und Nr. 6 aufgeführten baulichen Anlagen sowie baulichen Anlagen unterhalb der Geländeoberfläche, durch die das Baugrundstück lediglich unterbaut wird, mitzurechnen. Die zulässige Grundfläche darf durch die Grundflächen der in den Textlichen Festsetzungen Nr. 5 und Nr. 6 aufgeführten Anlagen nicht überschritten werden.  
*Rechtsgrundlage: § 9 Abs. 1 Nr. 1 BauGB i. V.m. § 19 Abs. 4 Satz 3 BauNVO*
- Die Fläche für Sport- und Spielanlagen mit der Zweckbestimmung "Sportlichen Zwecken dienende Anlagen und Einrichtungen" darf mit baulichen Anlagen sowie baulichen Anlagen unterhalb der Geländeoberfläche, durch die die Fläche für Sport- und Spielanlagen lediglich unterbaut werden, bis zu einer Grundfläche von 210,0 m² bebaut werden.  
*Rechtsgrundlage: § 9 Abs. 1 Nr. 1 BauGB i. V.m. § 19 Abs. 4 Satz 3 BauNVO*
- Die Fläche für Sport- und Spielanlagen mit der Zweckbestimmung "Spielplatz" darf mit baulichen Anlagen sowie baulichen Anlagen unterhalb der Geländeoberfläche, durch die die Fläche für Sport- und Spielanlagen lediglich unterbaut werden, bis zu einer Grundfläche von 295,0 m² bebaut werden.  
*Rechtsgrundlage: § 9 Abs. 1 Nr. 1 BauGB i. V.m. § 19 Abs. 4 Satz 3 BauNVO*
- Die Fläche für Sport- und Spielanlagen mit der Zweckbestimmung "Ballspiel und Fitness" darf mit baulichen Anlagen sowie baulichen Anlagen unterhalb der Geländeoberfläche, durch die die Fläche für Sport- und Spielanlagen lediglich unterbaut werden, bis zu einer Grundfläche von 50,0 m² bebaut werden.  
*Rechtsgrundlage: § 9 Abs. 1 Nr. 1 BauGB i. V.m. § 19 Abs. 4 Satz 3 BauNVO*

Bauweise, überbaubare und nicht überbaubare Grundstücksflächen

- In der Fläche für Sport- und Spielanlagen mit der Zweckbestimmung "Sportlichen Zwecken dienende Anlagen und Einrichtungen" und in der Fläche für Sport- und Spielanlagen mit der Zweckbestimmung "Spielplatz" sind zulässig:
  - Zufahrten, Zuwegungen und Fahrradstellplätze
  - Anlagen und Einrichtungen, die dem Nutzungszweck dieser Fläche für Sport- und Spielanlagen selbst dienen und die Eigenart dieser Flächen nicht widersprechen, wozu auch
    - Container zur Lagerung von Materialien, Gerätehäuser, Müllstandplätze, Toiletten- und Umkleidecontainer, Podeste und Unterstände sowie
    - Anlagen zur Erzeugung von Strom oder Wärme aus erneuerbaren Energien gehören
  - die der Versorgung der Fläche für Sport- und Spielanlagen mit Elektrizität, Gas, Wärme und Wasser sowie zur Ableitung von Abwasser dienenden Nebenanlagen. Dies gilt auch für fernmeldetechnische Nebenanlagen sowie für Anlagen für erneuerbare Energien.  
*Rechtsgrundlage: § 9 Abs. 1 Nr. 2 BauGB i. V.m. § 23 Abs. 5 BauNVO*
- In der Fläche für Sport- und Spielanlagen mit der Zweckbestimmung "Ballspiel und Fitness" sind zulässig:
  - Zufahrten, Zuwegungen und Fahrradstellplätze
  - ein Fußball-Kleinspielfeld, ein Volleyball-Spielfeld sowie Anlagen und Einrichtungen, die dem Nutzungszweck dieser Fläche für Sport- und Spielanlagen selbst dienen und die Eigenart dieser Flächen nicht widersprechen, wozu auch
    - Gerätehäuser, Podeste und Unterstände gehören
  - die der Versorgung der Fläche für Sport- und Spielanlagen mit Elektrizität, Gas, Wärme und Wasser sowie zur Ableitung von Abwasser dienenden Nebenanlagen. Dies gilt auch für fernmeldetechnische Nebenanlagen sowie für Anlagen für erneuerbare Energien.  
*Rechtsgrundlage: § 9 Abs. 1 Nr. 2 BauGB i. V.m. § 23 Abs. 5 BauNVO*

Verkehrsflächen

- Die Einteilung der Straßenverkehrsfläche ist nicht Gegenstand der Festsetzung.  
*Rechtsgrundlage: § 9 Abs. 1 Nr. 11 BauGB*

Flächen für Aufschüttungen, Abgrabungen

- Auf der Fläche für Aufschüttungen mit der Umgrenzung A-B-C-D-A sind Auffüllungen des Grundstückes bis zu einer Höhenlage von 39,6 m über DHHN2016 zulässig.  
*Rechtsgrundlage: § 9 Abs. 1 Nr. 17 BauGB*
- Auf der Fläche für Aufschüttungen mit der Umgrenzung E-F-G-H-E sind Auffüllungen des Grundstückes bis zu einer Höhenlage von 38,0 m über DHHN2016 zulässig.  
*Rechtsgrundlage: § 9 Abs. 1 Nr. 17 BauGB*

Anpflanzen von Bäumen, Sträuchern und sonstigen Bepflanzungen

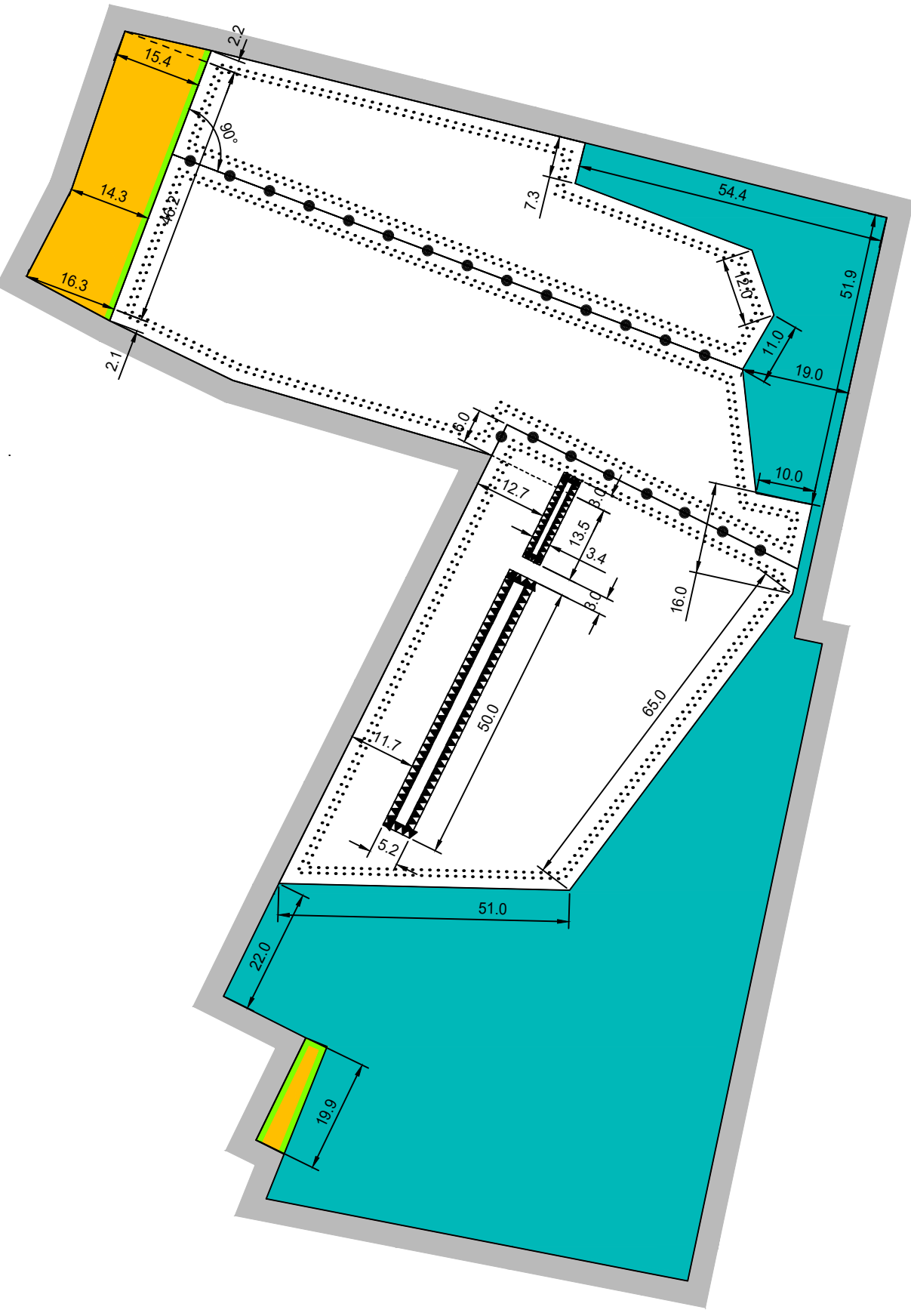
- Entlang der Linie A-B der Fläche für Aufschüttungen mit der Umgrenzung A-B-C-D-A sind 7 standortgerechte, hochstämmige Laubbäume mit einem Stammumfang von mindestens 14 cm zu pflanzen.  
*Rechtsgrundlage: § 9 Abs. 1 Nr. 25 a BauGB*
- Entlang der Linie E-F der Fläche für Aufschüttungen mit der Umgrenzung E-F-G-H-E sind 2 standortgerechte, hochstämmige Laubbäume mit einem Stammumfang von mindestens 14 cm zu pflanzen.  
*Rechtsgrundlage: § 9 Abs. 1 Nr. 25 a BauGB*
- Liste standortgerechter Bäume

Acer spec.  
Aesculus spec.  
Betula pendula  
Carpinus betulus  
Fraxinus spec.  
Juglans regia  
Malus sylvestris  
Pinus sylvestris  
Prunus avium  
Prunus padus  
Pyrus pyrastrer  
Quercus spec.  
Salix alba  
Sorbus spec.  
Tilia spec.  
Ulmus spec.

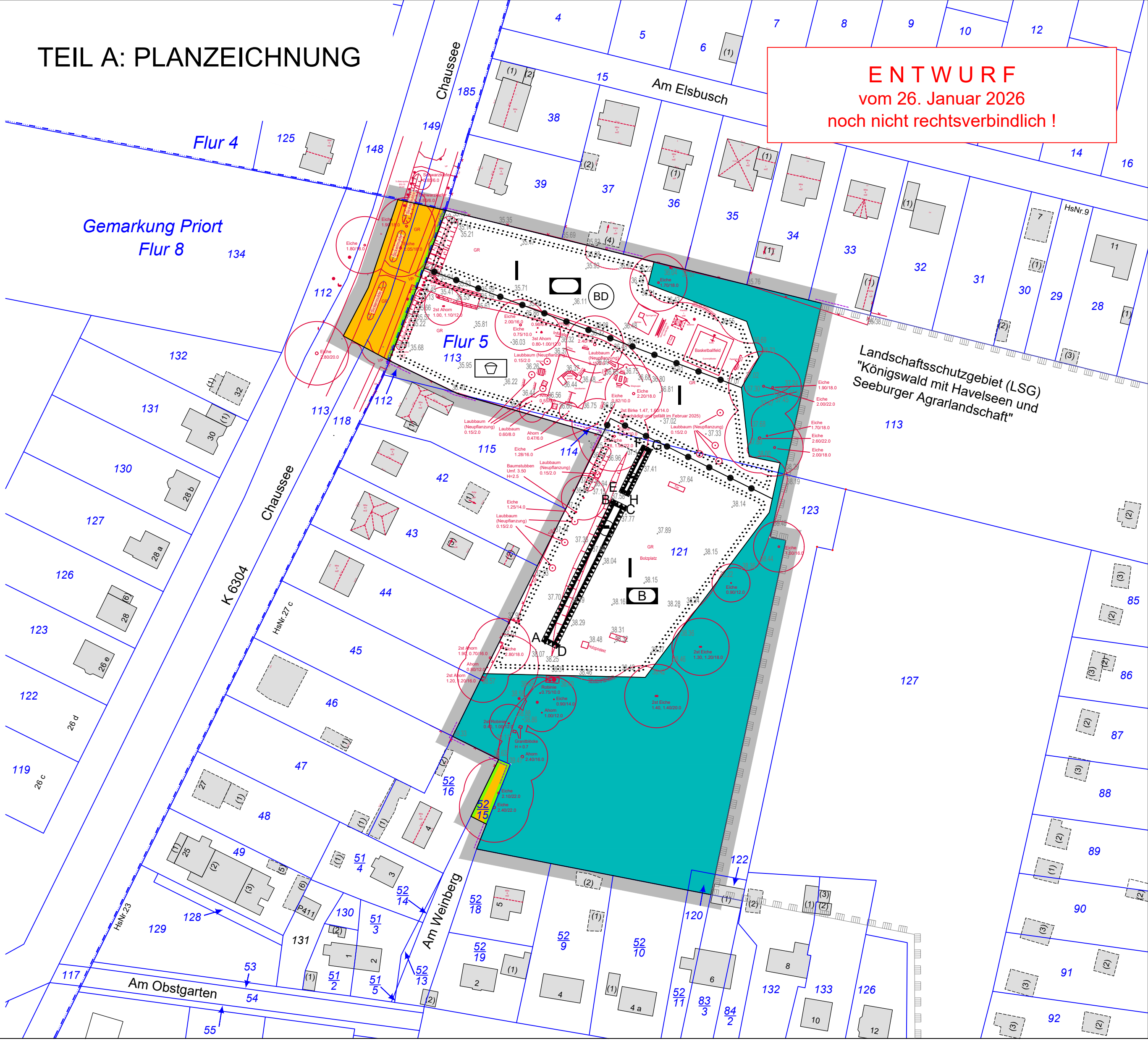
Ahorn in Sorten  
Kastanien in Sorten  
Sandbirke  
Hainbuche  
Eschen in Sorten  
Waldess  
Zierapfel  
Waldkiefer  
Vogelkirsche  
Gewöhnliche Traubenkirsche  
Wild-Birne  
Eichen in Sorten  
Silber-Weide  
Vogelbeere in Sorten  
Linden in Sorten  
Ulm in Sorte

*Rechtsgrundlage: § 9 Abs. 1 Nr. 25 a BauGB*

NEBENZEICHNUNG BEMASSUNGEN



TEIL A: PLANZEICHNUNG



HINWEISE

ARTENSCHUTZ

Vor Durchführung von Baumaßnahmen ist zu prüfen, ob die artenschutzrechtlichen Verbotsvorschriften des § 44 Abs. 1 Bundesnaturschutzgesetz für besonders geschützte Arten gemäß § 7 Abs. 2 Nr. 13 b BNatSchG eingehalten werden. Andernfalls sind bei der jeweils zuständigen Behörde artenschutzrechtliche Ausnahmen (§ 45 Abs. 7 BNatSchG) einzuholen. Hieraus können sich besondere Beschränkungen für die Baumaßnahmen ergeben.

Zur Vermeidung von Störungen und Tötungen von Vogelarten während der Fortpflanzungs- und Aufzuchtzeit, zum Schutz ihrer Entwicklungsformen (Gelege) bzw. zum Schutz ihrer Fortpflanzungsstätte, ist die Baufeldfreimachung einschließlich aller baufeldvorbereitender Maßnahmen außerhalb artspezifischer Aufzuchtzeiten (hier: Beginn Brutzeit früheste Vogelart Kohlmeise ab 11. März) im Zeitraum vom 01. September bis 10. März durchzuführen.

Gehölzbeseitigungen sind nur im Zeitraum vom 01. Oktober bis 10. Februar zulässig (§ 39 Abs. 5 BNatSchG in Verbindung mit Anlage 4 "Erlass zum Vollzug § 44 Absatz 1 Nr. 3 BNatSchG - Niststättenerrlass" des MUGV-Windkraterlasses vom 01.01.2011).

BODENDENKMAL UND ARCHÄOLOGISCHE BODENFUND

Veränderungen und Teilerstörungen des Bodendenkmals Nr. 50524 bedarf gemäß §§ 9, 19 / § 20 Abs. 1 einer denkmalrechtlichen Erlaubnis / Baugenehmigung.

Während der Bauausführung können bei Erdarbeiten noch nicht registrierte Bodendenkmale entdeckt werden. In diesen Fällen sind gemäß § 11 BbgDSchG entdeckte Bodendenkmale bzw. Funde (Steinsetzungen, Mauerwerk, Erdverfärbungen, Holzpfähle oder -bohlen, Knochen, Tonscherben, Metallgegenstände u. a.) unverzüglich der zuständigen Unteren Denkmalschutzbehörde und dem Brandenburgischen Landesamt für Denkmalpflege und Archäologischen Landesmuseum anzuzeigen. Die Entdeckungsstätte und die Funde sind bis zum Ablauf einer Woche unverändert zu erhalten. Funde sind dem Brandenburgischen Landesamt für Denkmalpflege und Archäologischen Landesmuseum zu übergeben (§ 11 Abs. 4 und § 12 BbgDSchG).

KAMPMITTELBELASTUNG

Zum gegenwärtigen Zeitpunkt gibt es keine konkreten Anhaltspunkte auf das Vorhandensein von Kampfmitteln im Geltungsbereich des Bebauungsplans. Sollten bei Erdarbeiten Kampfmittel gefunden werden, ist es nach § 3 Absatz 1 Nr. 1 der Ordnungsbehördlichen Verordnung zur Verhütung von Schäden durch Kampfmittel (Kampfmittelverordnung für das Land Brandenburg - KampfmV) vom 23.11.1998, veröffentlicht im Gesetz- und Verordnungsblatt für das Land Brandenburg Teil II Nr. 30 vom 14.12.1998, verboten, entdeckte Kampfmittel zu berühren und deren Lage zu verändern. Es besteht die Verpflichtung, Fundstellen gemäß § 2 der genannten Verordnung unverzüglich der nächsten örtlichen Ordnungsbehörde oder der Polizei anzuzeigen.

VERFAHRENSVERMERKE

AUSFERTIGUNG

Die Gemeindevertreterversammlung Wustermark hat auf ihrer Sitzung am ..... die Abwägung der vorgebrachten Stellungnahmen der Öffentlichkeit sowie der Behörden und sonstigen Träger öffentlicher Belange geprüft und den Bebauungsplan Nr. P 51, "Spiel- und Freizeitareal Priort" gemäß § 10 BauGB als Satzung beschlossen und die Begründung gebilligt. Der Bebauungsplan wird hiermit ausgefertigt.

Wustermark, den ..... Bürgermeister

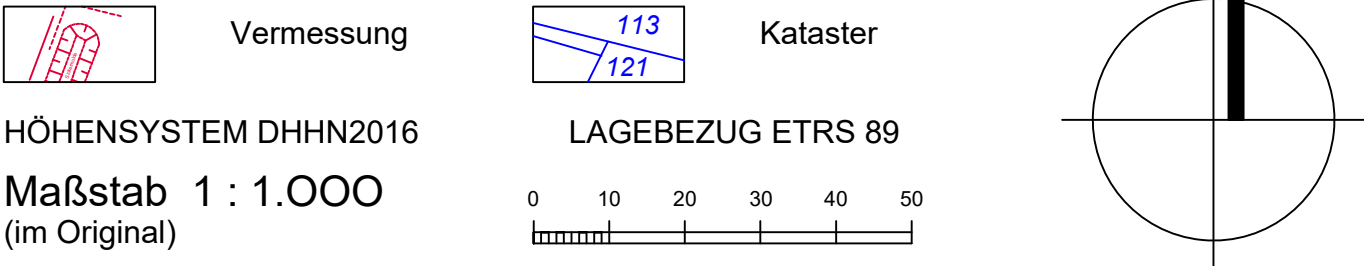
BEKANNTMACHUNG

Der Satzungsbeschluss zum Bebauungsplan Nr. P 51 "Spiel- und Freizeitareal Priort" sowie die Stelle, bei der der Bebauungsplan auf Dauer während der Dienststunden von jedermann eingesehen werden kann und über dessen Inhalt Auskunft zu erhalten ist, sind am ..... im Amtsblatt für die Gemeinde Wustermark Nr. ..../..... ortsüblich bekannt gemacht worden.

In der Bekanntmachung ist auf die Geltendmachung der Verletzung von Verfahrens- und Formvorschriften und von Mängeln der Abwägung sowie auf die Rechtsfolgen (§ 215 Abs. 2 BauGB) und weiter auf Fälligkeit und Erlöschen von Entschädigungsansprüchen (§ 44 BauGB) hingewiesen worden. Der Bebauungsplan ist mit der Bekanntmachung in Kraft getreten.

Wustermark, den ..... Bürgermeister

LEGENDE DER PLANUNTERLAGE



KATASTERVERMERK

K A T A S T E R V E R M E R K

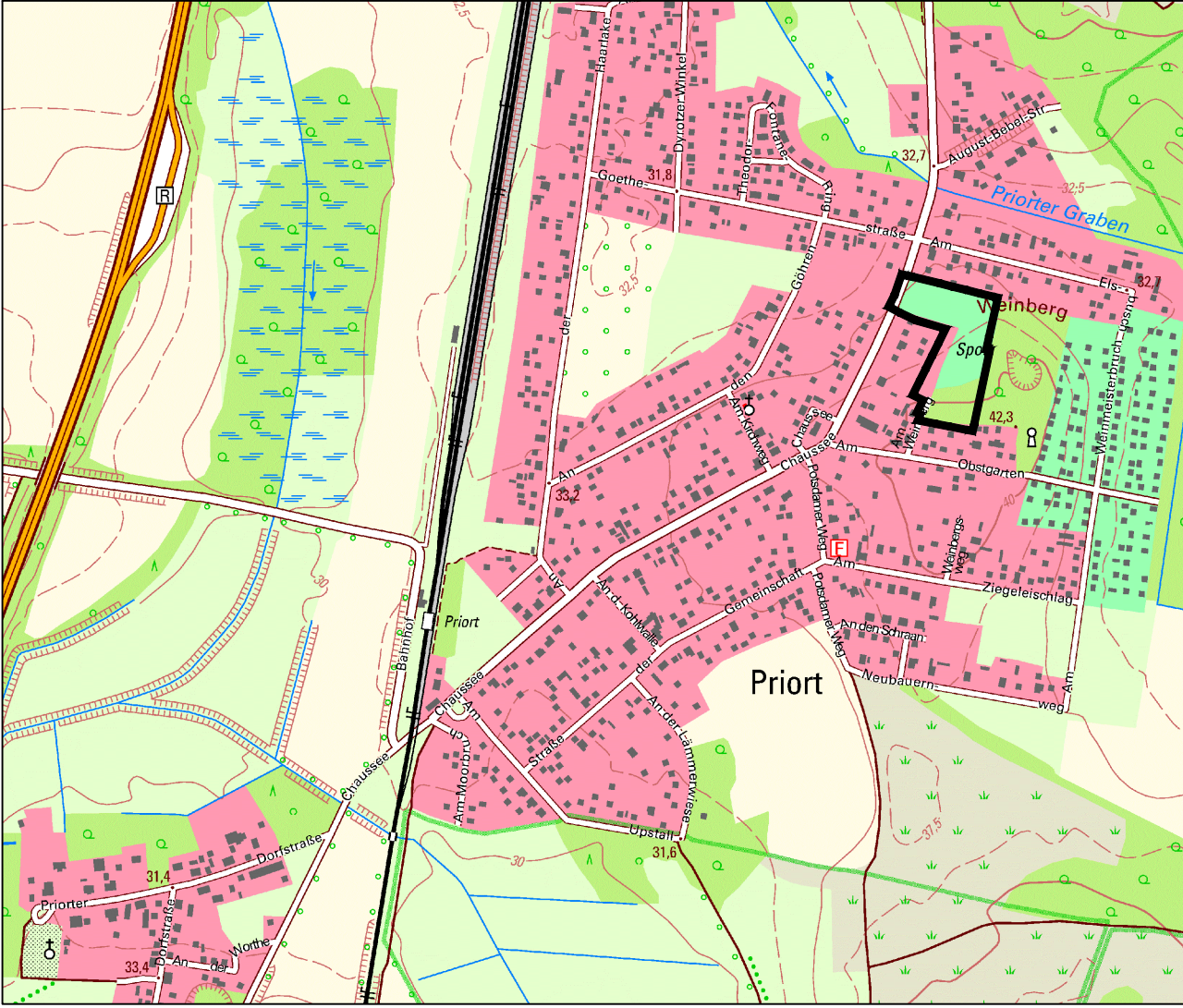
Die verwendete Planunterlage enthält den Inhalt des Liegenschaftskatasters mit Stand vom ..... und weist die planungsrelevanten baulichen Anlagen sowie Straßen, Wege und Plätze vollständig nach. Sie ist hinsichtlich der planungsrelevanten Bestandteile geometrisch eindeutig. Die Übertragbarkeit der neuzubildenden Grenzen in die Örtlichkeit ist eindeutig möglich.

Nauen, den ..... Hersteller der Planunterlage



Bebauungsplan Nr. P 51  
Spiel- und Freizeitareal Priort

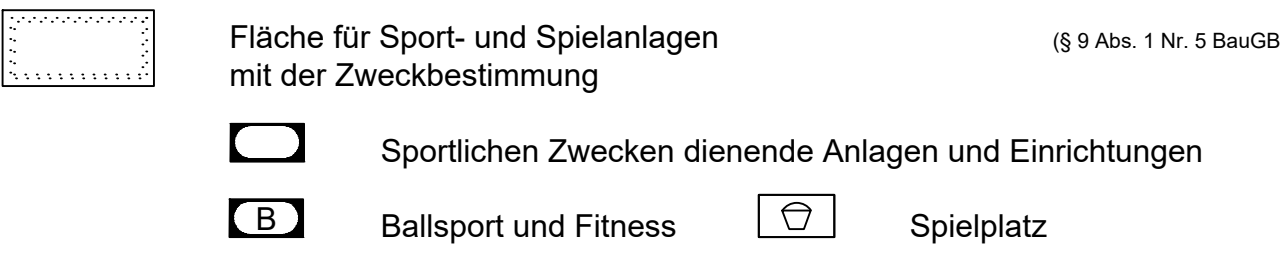
ENTWURF vom 26. Januar 2026



ÜBERSICHTSPLAN zu den Bebauungsplänen (1:10.000)  
mit Darstellung des räumlichen Geltungsbereichs des B-Plans P 47 "Feuerwehr Priort" (schwarze Umrandung)  
Geobasisdaten: Digitale Topographische Karte DTK 10 © GeoBasis-DE/LGB 2023  
der Landesvermessung und Geobasisinformation Brandenburg

PLANZEICHENERKLÄRUNG

Flächen für den Gemeinbedarf sowie für Sport- und Spielanlagen



Maß der baulichen Nutzung

I Zahl der Vollgeschosse als Höchstmaß

Verkehrsflächen

Straßenverkehrsfläche Straßenbegrenzungslinie

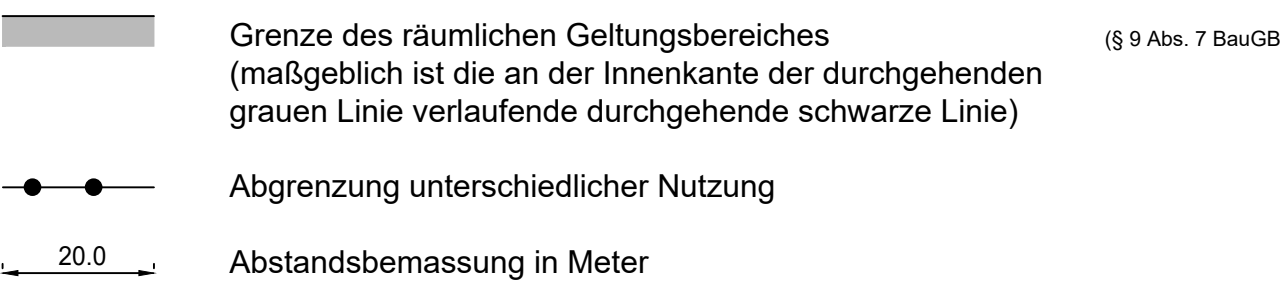
Flächen für Wald

Wald

Flächen für Aufschüttungen, Abgrabungen

Umgrenzung von Flächen für Aufschüttungen mit Oberkante der Aufschüttung als Höchstmaß

Sonstige Planzeichen



Nachrichtliche Übernahme

BD Bodendenkmal Nr. 50524 im gesamten räumlichen Geltungsbereich

HINWEIS Sonstige nichtklärende Planzeichen entstammen der Planungsgrundlage und entfalten keine Normencharakter